




Gemeinde Saterland  
20. Berichtigung des Flächennutzungsplanes  
M 1:5.000



**Legende:**

-  Geltungsbereich der 20. Berichtigung des Flächennutzungsplanes
-  GE Gewerbegebiet
-  Wasserfläche (Gewässer II. Ordnung)

Der Rat der Gemeinde Saterland hat in seiner Sitzung am ..... den Bebauungsplan Nr. 39, 11. Änderung „Utender Kanal / Kirchweg / Stockweg“ als Satzung beschlossen (Beschleunigtes Verfahren gem. § 13 a BauGB).

Der Rat hat gleichzeitig zur Kenntnis genommen, dass der Flächennutzungsplan für den überwiegenden Teilbereich des Bebauungsplanes im Wege der Berichtigung gem. § 13 a Abs.2 Nr. 2 BauGB entsprechend der vorliegenden Darstellung angepasst wird (20. Berichtigung).

Mit Bekanntmachung der 11. Änderung des Bebauungsplanes Nr. 39 „Utender Kanal / Kirchweg / Stockweg“ sowie der 20. Berichtigung des Flächennutzungsplanes am ..... ist die 20. Berichtigung des Flächennutzungsplanes wirksam geworden.

Saterland, den .....

Bürgermeister