



NLWKN - Betriebsstelle Cloppenburg  
Drüdingstraße 25, 49661 Cloppenburg



Niedersächsischer Landesbetrieb für  
Wasserwirtschaft, Küsten- und Naturschutz  
Betriebsstelle Cloppenburg

Gemeinde Saterland  
Hauptstraße 507

26683 Saterland

Bearbeitet von  
Anke Gerdes-Unger

E-Mail  
anke.gerdes-unger@nlwkn.niedersachsen.de

Ihr Zeichen, Ihre Nachricht vom  
20.06.2023

Mein Zeichen (Bitte bei Antwort angeben)  
C.33.21101-3/13(062)

Telefon 04471/  
886-171

Cloppenburg  
11.07.2023

## 62. Flächennutzungsplanänderung „Windenergie im Gemeindegebiet Saterland“ Anlage: 3 Übersichtskarten

Sehr geehrte Damen und Herren,

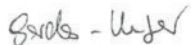
die Unterlagen zum o.g. Antrag habe ich geprüft. Seitens des Niedersächsischen Landesbetriebes für Wasserwirtschaft, Küsten- und Naturschutz (NLWKN), Betriebsstelle Cloppenburg sind folgende Hinweise zu beachten:

Im Rahmen der Beteiligung als Träger öffentlicher Belange weise ich darauf hin, dass sich außerhalb der Vorhabenbereiche zahlreiche Landesmessstellen befinden, die vom NLWKN betrieben und unterhalten werden (s. Übersichtskarten). Diese Messstellen dienen der Gewässerüberwachung und sind von erheblicher Bedeutung für das Land Niedersachsen. Die Landesmessstellen dürfen auch in ihrer Funktionalität durch die Planungen / das Vorhaben nicht beeinträchtigt werden.

Für Rückfragen stehen Ihnen Frau Lott, Tel. 04471/886-169, und FrauKarfusehr, Tel. 04471/886-128, gerne zur Verfügung.

Sollte das Planvorhaben zu wesentlichen Auswirkungen auf den Wasserhaushalt führen, geht der NLWKN von einer Beteiligung als Gewässerkundlicher Landesdienst (GLD) aus. Die Stellungnahme als TÖB ersetzt nicht die Stellungnahme des GLD.

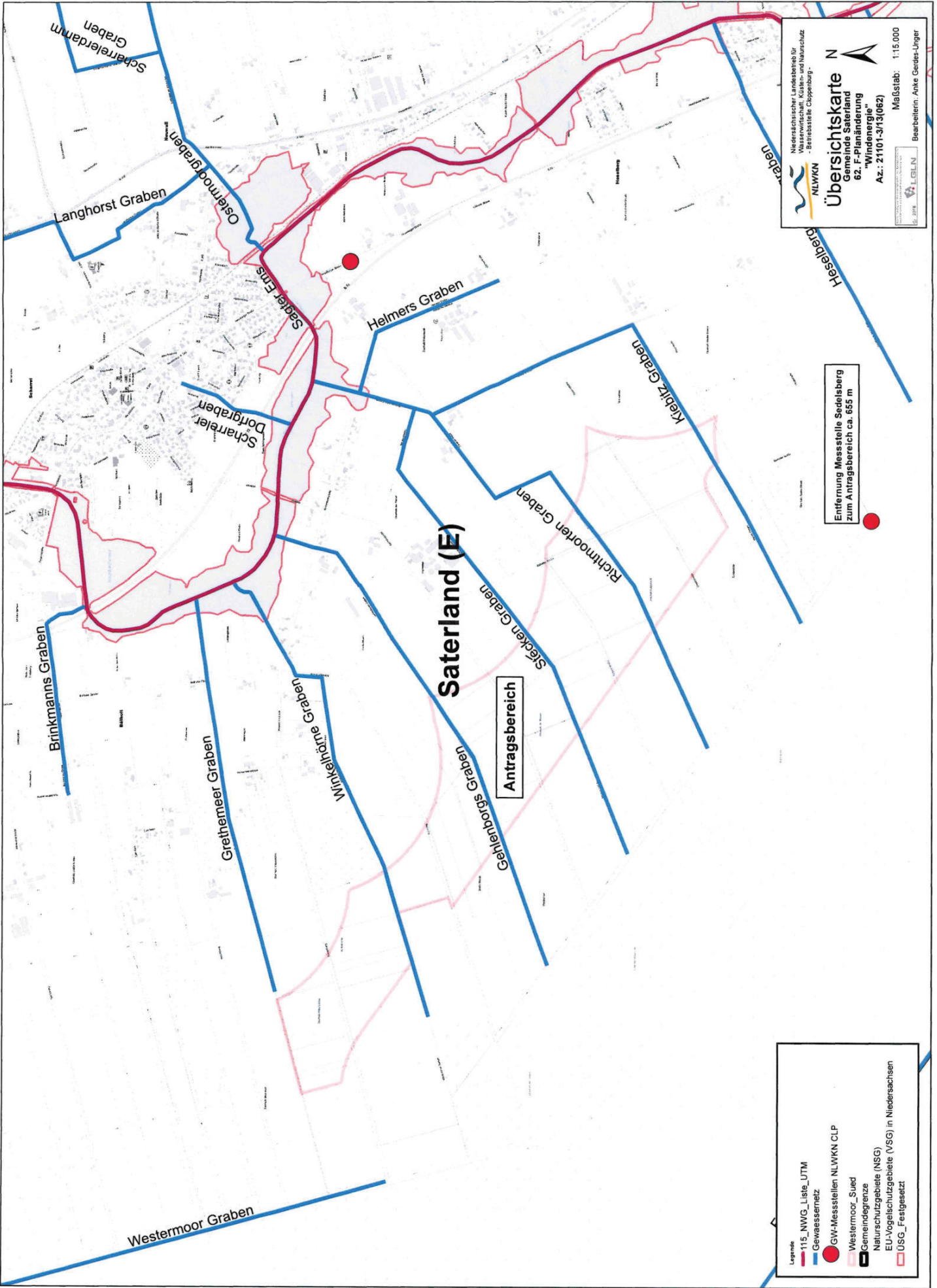
Mit freundlichen Grüßen

  
Anke Gerdes-Unger

Dienstgebäude Cloppenburg  
Drüdingstr. 25  
49661 Cloppenburg  
☎ 04471 886-0  
☎ 04471 886-100  
✉ poststelle.dp@nlwkn.niedersachsen.de

Norddeutsche Landesbank  
BIC: NOLADE2HXXX  
IBAN: DE14 2505 0000 0101 4045 15  
UST-IdNr.: DE 188 571 852  
Besuchen Sie uns auch im Internet:  
www.nlwkn.niedersachsen.de





Nationaler Landesbetrieb für  
 Wasserbau und  
 Wasserwirtschaft  
 - Betriebsstelle Cloppenburg -  
**NLWK**

**Übersichtskarte**  
 Gemeinde Saterland  
 62. F-Planänderung  
 "Windenergie"  
 Az.: 21101-3/13(062)

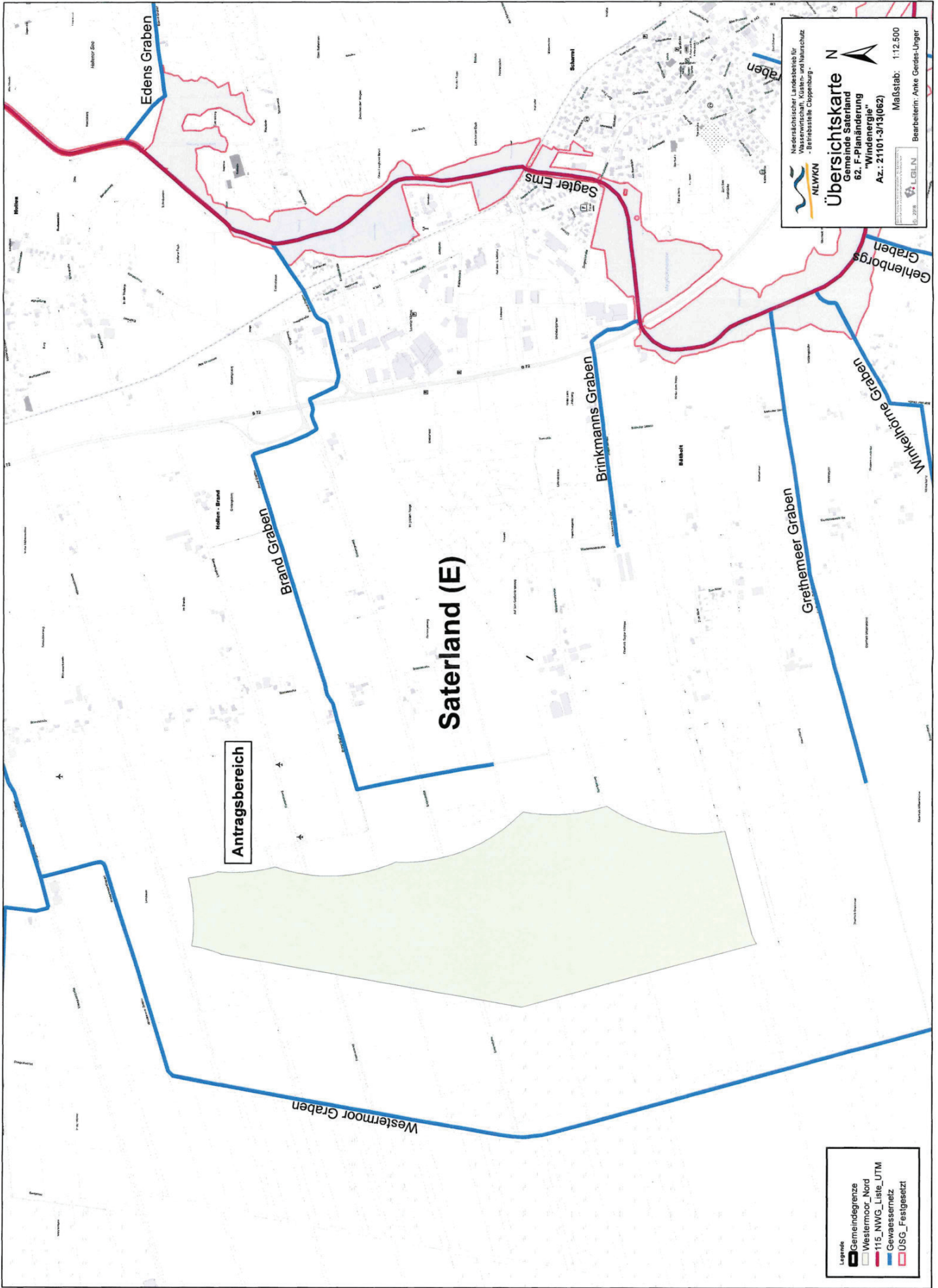
Maßstab: 1:15.000  
 Bearbeiterin: Anke Gentes-Jünger

Entfernung Messstelle Sedelsberg  
 zum A Antragsbereich ca. 655 m

**Legende**

- 115\_NWG\_Liste\_UTM
- Gewässernetz
- GW-Messstellen NLWK CLP
- Westermoor\_Sued
- Gemeindegrenze
- Naturschutzgebiete (NSG)
- EU-Vogelschutzgebiete (VSG) in Niedersachsen
- USG\_Festgesetz





Niederländischer Landesbetrieb für  
Wasserwirtschaft, Küsten- und Naturschutz  
- Betriebsstelle Coppersburg -

NLWKN

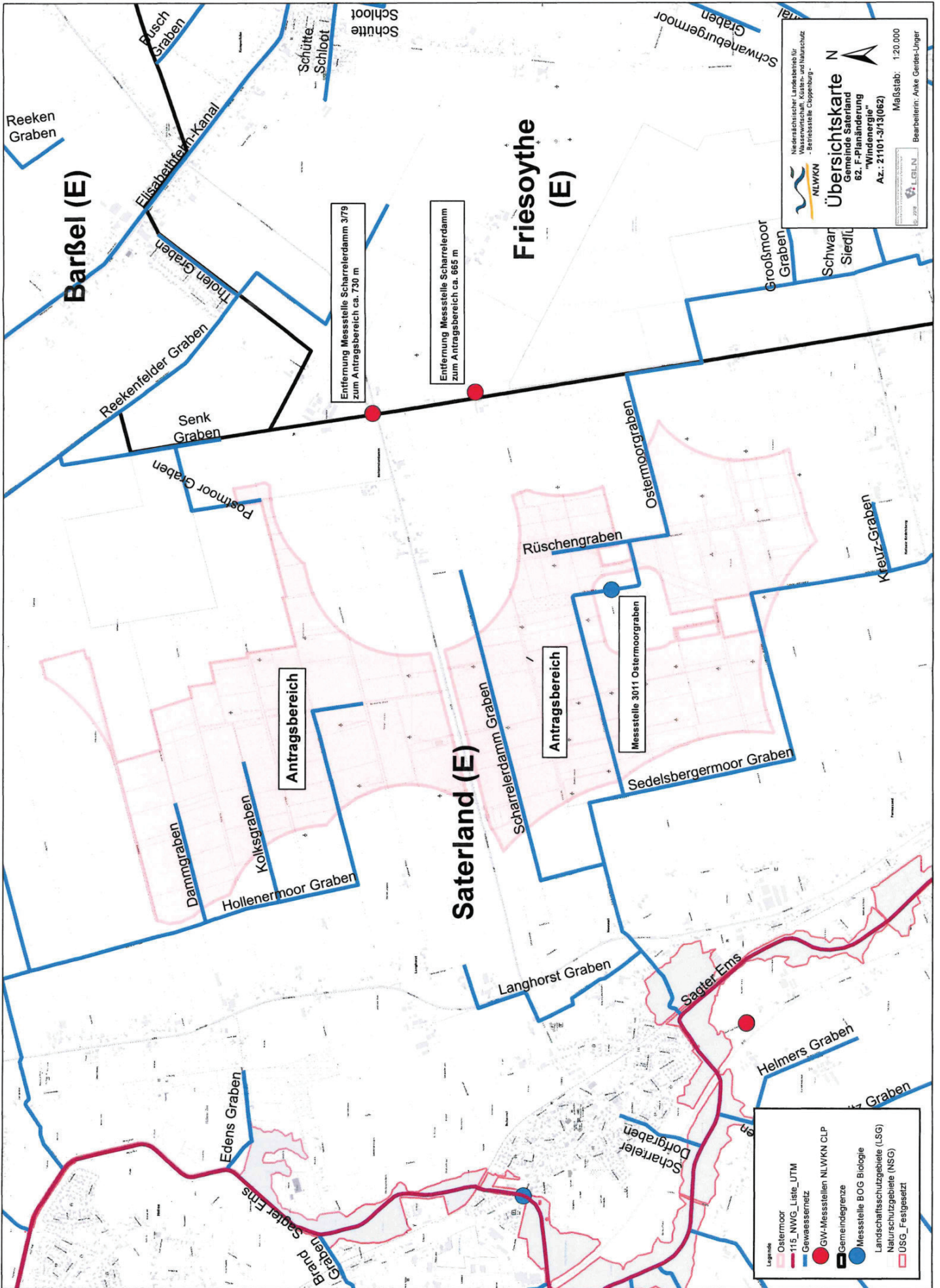
**Übersichtskarte**  
Gemeinde Saterland  
62. F-Planänderung  
"Windenergie"  
Az.: 21101-3/13(062)

Maßstab: 1:12.500  
Bearbeiter: Anke Gerdts-Unger

Logo: LGLN

**Legende**

- Gemeindegrenze
- Westermoor\_Nord
- 1:15\_NWG\_Lieg\_UTM
- Gewässernetz
- USG\_Festgesetz



**Barsel (E)**

**Friesoythe (E)**

**Saterland (E)**

**Antragsbereich**

**Antragsbereich**

Niederländischer Landesbetrieb für  
Wasserwirtschaft, Küsten- und Naturschutz  
- Betriebsstelle Cöppenborg -

**Übersichtskarte**  
Gemeinde Saterland  
82. F-Planänderung  
"Windenergie"  
Az.: 21101-3/13(062)

Maßstab: 1:20.000  
Bearbeiterin: Anke Gerdes-Unger

**Legende**

- Ostermoor
- 115\_NWG\_Liste\_UTM
- Gewässernetz
- GW-Messstellen NLWKN CLP
- Gemeindegrenze
- Messstelle BOG Biologie
- Landschaftsschutzgebiete (LSG)
- Naturschutzgebiete (NSG)
- USG\_Festgesetzt

Entfernung Messstelle Scharrelerdamm 3/79  
zum Antragsbereich ca. 730 m

Entfernung Messstelle Scharrelerdamm  
zum Antragsbereich ca. 665 m

Messstelle 3011 Ostermoorgraben