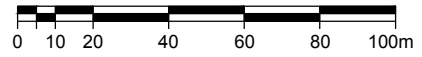
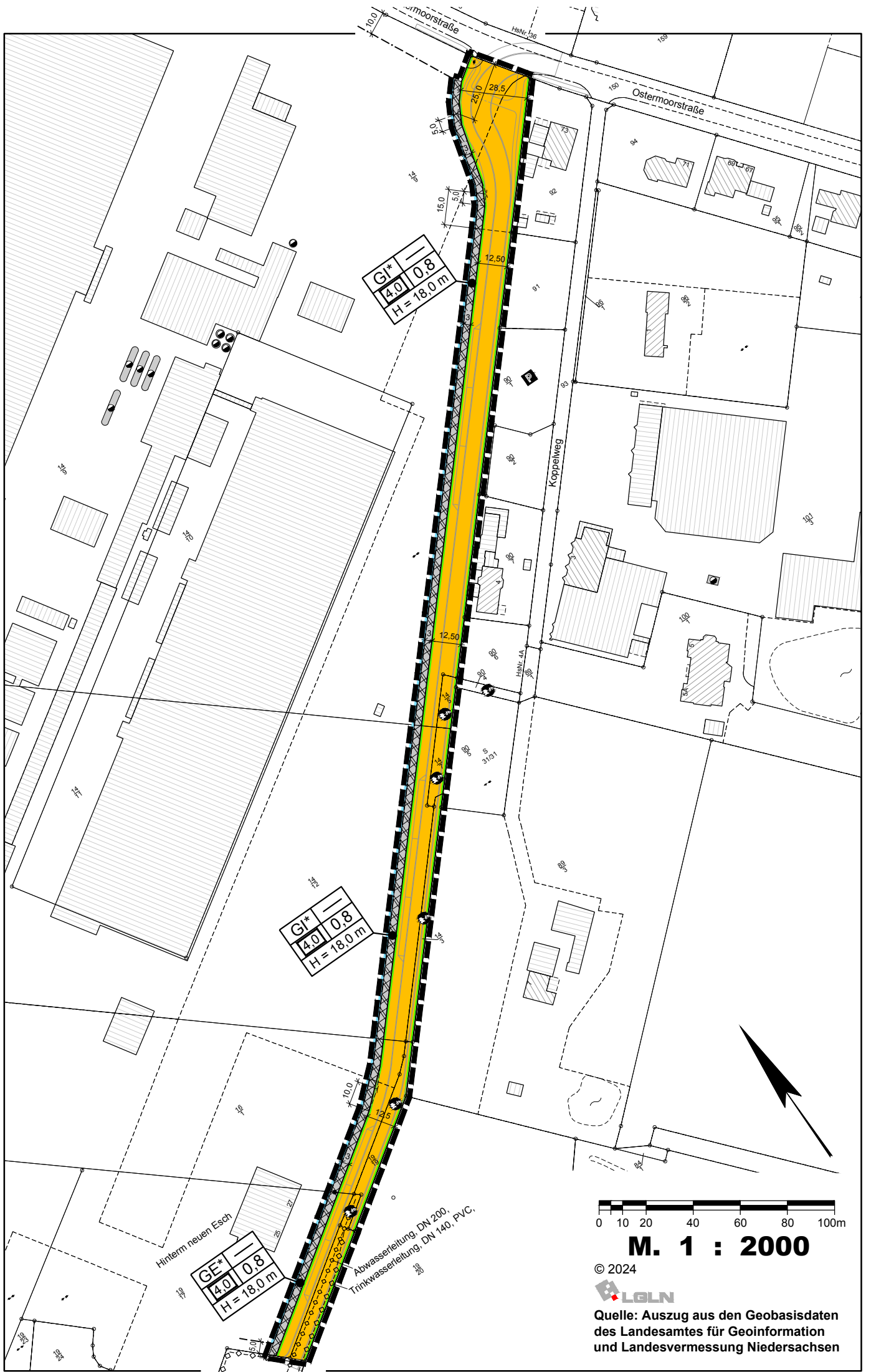


Gemeinde Saterland
Landkreis Cloppenburg

Stand: 19.03.2024

Bebauungsplan Nr. 24
" Gewerbegebiet Ramsloh ",
16. Änderung
- Entwurf -



M. 1 : 2000

© 2024

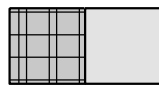


Quelle: Auszug aus den Geobasisdaten
des Landesamtes für Geoinformation
und Landesvermessung Niedersachsen


Planzeichenerklärung

Festsetzungen des Bebauungsplanes

Gemäß Planzeichenverordnung 1990 und der Baunutzungsverordnung 2017



GE* Eingeschränktes Gewerbegebiet
GI* Eingeschränktes Industriegebiet



Nicht überbaubare Grundstücksflächen

0,8

GRZ Grundflächenzahl

4,0

BMZ Baummassenzahl als Höchstmaß

H = 18,0 m

H Höhe baulicher Anlagen als Höchstmaß



Baugrenze




Straßenverkehrsfläche



Straßenbegrenzungslinie



Grenze des räumlichen Geltungsbereiches



Abgrenzung unterschiedlicher Nutzungen

Füllschema der Nutzungsschablone:

Baugebiet	Geschossflächenzahl
Baummassenzahl	Grundflächenzahl
Höhe baulicher Anlagen (H)	

1 Textliche Festsetzungen (gem. § 9 BauGB, BauNVO 2017)

1.1 Höchstzulässige Gebäudehöhen (H)

Der untere Bezugspunkt für die festgesetzte maximale Höhe der baulichen Anlagen ist die Oberkante der Fahrbahn der nächstgelegenen Straßenverkehrsfläche mittig vor dem jeweiligen Baukörper.

Der obere Bezugspunkt ist die Oberkante des Gebäudes bzw. der baulichen Anlage (First, Hauptgesims).

Für Immissionsschutzanlagen (z. B. Schornsteine und Lüftungsanlagen) und sonstige Einzelanlagen mit geringer Grundfläche (z. B. Türme, Masten und Siloanlagen) gilt ein um 5 m höherer Wert.

1.2 Ausschluss von Freiflächenphotovoltaikanlagen

Photovoltaikanlagen sind in den festgesetzten Industrie- und Gewerbegebieten (GI* und GE*) als Freiflächenanlagen ausgeschlossen.

1.3 Nicht überbaubare Grundstücksflächen

Auf den nicht überbaubaren Grundstücksflächen sind bis zu einem Abstand von 3 m zu den öffentlichen Verkehrsflächen Garagen i. S. d. § 12 BauNVO sowie Nebenanlagen im Sinne des § 14 BauNVO, soweit es sich um Gebäude handelt, nicht zulässig.

Die der Versorgung des Baugebietes mit Elektrizität, Gas, Wärme und Wasser sowie zur Ableitung von Abwasser dienende Nebenanlagen (§ 14 Nr. 2 BauNVO) sind auf den nicht überbaubaren Grundstücksflächen zulässig.

1.4 Widmung von Verkehrsflächen

Gemäß § 9 Abs. 4 BauGB i. V. m. § 6 Abs. 5 Niedersächsisches Straßengesetz (NStrG) wird bestimmt, dass die im Bebauungsplan festgesetzten öffentlichen Verkehrsflächen mit der Verkehrsübergabe gewidmet sind, wenn die Voraussetzungen des § 6 Abs. 2 NStrG zu diesem Zeitpunkt vorliegen.

2 Hinweise

2.1 Aufhebung bestehender Festsetzungen

Mit Inkrafttreten der 16. Änderung des Bebauungsplanes Nr. 24 "Gewerbegebiet Ramsloh" treten für diesen Bereich die Festsetzungen der Bebauungspläne

Nr. 24, rechtskräftig seit dem 31.07.1981,

Nr. 24, 4. Änderung, rechtskräftig seit dem 25.10.1996,

Nr. 24, 5. Änderung, rechtskräftig seit dem 17.10.1997,

Nr. 24, 8. Änderung, rechtskräftig seit dem 14.02.2012, außer Kraft.

2.2 Bodenfunde

Sollten bei den geplanten Bau- und Erdarbeiten ur- und frühgeschichtliche sowie mittelalterliche und frühneuzeitliche Bodenfunde (das können u. a. sein: Tongefäßscherben, Holzkohle- ansammlungen, Schlacken sowie auffällige Bodenverfärbungen u. Steinkonzentrationen, auch geringe Spuren solcher Funde) gemacht werden, sind diese gemäß § 14 Abs. 1 des Nieders. Denkmalschutzgesetzes meldepflichtig und müssen der zuständigen unteren Denkmalschutz- behörde beim Landkreis Cloppenburg oder dem Niedersächsischen Landesamt für Denkmalpflege - Abteilung Archäologie - Stützpunkt Oldenburg, Ofener Straße 15, Tel. 0441/205766-15 unverzüglich gemeldet werden.

Meldepflichtig ist der Finder, der Leiter der Arbeiten oder der Unternehmer. Bodenfunde und Fundstellen sind nach § 14 Abs. 2 des Nieders. Denkmalschutzgesetzes bis zum Ablauf von 4 Werktagen nach der Anzeige unverändert zu lassen, bzw. für ihren Schutz ist Sorge zu tragen, wenn nicht die Denkmalschutzbehörde vorher die Fortsetzung der Arbeiten gestattet.

2.3 Ver- und Entsorgungsleitungen

-◇-◇-◇- Trinkwasserversorgungsleitung DN 140

-◇-◇-◇-◇- Abwasserentsorgungsleitung DN 200

Im westlichen Bereich des Plangebietes verlaufen Wasserver- und -entsorgungsleitungen. Die Leitungen sind bei Bedarf in Abstimmung mit dem Leitungsträger zu verlegen.

2.4 Verordnungen, Erlasse, Normen und Richtlinien

Die den Festsetzungen zugrunde liegenden Vorschriften (Verordnungen, Erlasse, Normen oder Richtlinien), können zu den üblichen Öffnungszeiten bei der Gemeinde Saterland (Hauptstraße 507, 26683 Saterland) eingesehen werden.

2.5 Artenschutz

Notwendige Fäll- und Rodungsarbeiten dürfen ausschließlich außerhalb der Brutzeit der Vögel und der Hauptaktivitätsphase der Fledermäuse (d. h. nicht in der Zeit vom 01. März bis 30. September) erfolgen. Alternativ ist das Nichtvorhandensein von Nistplätzen unmittelbar vor dem Eingriff zu überprüfen.

Präambel

Auf Grund des § 1 Abs. 3 und des § 10 des Baugesetzbuches (BauGB) und des § 58 des Niedersächsischen Kommunalverfassungsgesetzes (NKomVG), hat der Rat der Gemeinde Saterland diesen Bebauungsplan Nr. 24 "Gewerbegebiet Ramsloh", 16. Änderung, bestehend aus der Planzeichnung und den nebenstehenden textlichen Festsetzungen, als Satzung beschlossen.

Saterland, den

.....
Bürgermeister

Kartengrundlage: Liegenschaftskarte
Maßstab: 1:1000

Gemarkung: Ramsloh
Flur: 17

Quelle: Auszug aus den Geobasisdaten der Niedersächsischen Vermessungs- und Katasterverwaltung,

© 2024



**Landesamt für Geoinformation und
Landesvermessung Niedersachsen**
Regionaldirektion Oldenburg-Cloppenburg
Katasteramt Cloppenburg

Die Planunterlage entspricht dem Inhalt des Liegenschaftskatasters (**Stand vom 06.03.2024**).
Sie ist hinsichtlich der Darstellung der Grenzen und der baulichen Anlagen geometrisch einwandfrei.

Die Übertragbarkeit der neu zu bildenden Grenzen in die Örtlichkeit ist einwandfrei möglich.

Friesoythe, den

Öffentlich bestellter Vermessungsingenieur

Siegel

.....
Julius Dieckmann

Verfahrensvermerke

Der Verwaltungsausschuss der Gemeinde Saterland hat in seiner Sitzung am die Aufstellung des Bebauungsplanes Nr. 24 "Gewerbegebiet Ramsloh", 16. Änderung, beschlossen.

Der Aufstellungsbeschluss ist gemäß § 2 Abs. 1 BauGB in der zur Zeit gültigen Fassung am ortsüblich bekannt gemacht worden.

Saterland, den

.....
Bürgermeister

Der Entwurf des Bebauungsplanes wurde ausgearbeitet durch das:

Büro für Stadtplanung, Gieselmann und Müller GmbH

Eschenplatz 2 , 26129 Oldenburg , Tel.: 0441 - 59 36 55

Oldenburg, den

Der Verwaltungsausschuss der Gemeinde Saterland hat in seiner Sitzung am dem Entwurf des Bebauungsplanes und der Begründung einschließlich Umweltbericht zugestimmt und die Veröffentlichung im Internet sowie zusätzlich die öffentliche Auslegung gemäß § 3 Abs. 2 BauGB beschlossen.

Ort und Dauer der Veröffentlichung im Internet und der öffentlichen Auslegung wurden am ortsüblich bekannt gemacht und die Bekanntmachung in das Internet eingestellt.

Der Entwurf des Bebauungsplanes und der Begründung einschließlich Umweltbericht wurden gemäß § 3 Abs. 2 BauGB vom bis im Internet veröffentlicht und zeitgleich im Rathaus der Gemeinde öffentlich ausgelegt.

Saterland, den

.....
Bürgermeister

Der Verwaltungsausschuss der Gemeinde Saterland hat in seiner Sitzung am dem geänderten Entwurf des Bebauungsplanes und der Begründung einschließlich Umweltbericht zugestimmt und die eingeschränkte Beteiligung gemäß § 4 a Abs. 3 BauGB beschlossen.

Den Beteiligten im Sinne von § 13 Abs. 1 BauGB wurde vom bis Gelegenheit zur Stellungnahme gegeben.

Saterland, den

.....
Bürgermeister

Der Rat der Gemeinde Saterland hat den Bebauungsplan nach Prüfung der Stellungnahmen gemäß § 3 Abs. 2 BauGB in seiner Sitzung am als Satzung (§ 10 BauGB) sowie die Begründung einschließlich Umweltbericht beschlossen.

Saterland, den

.....
Bürgermeister

Am ist ortsüblich bekannt gemacht worden, dass die Gemeinde Saterland diesen Bebauungsplan Nr. 24 "Gewerbegebiet Ramsloh", 16. Änderung, beschlossen hat.

Mit dieser Bekanntmachung tritt der Bebauungsplan Nr. 24, 16. Änderung in Kraft.

Saterland, den

.....
Bürgermeister

Innerhalb eines Jahres nach Inkrafttreten des Bebauungsplanes sind Verletzungen von Vorschriften gemäß § 215 BauGB in Verbindung mit § 214 Abs. 1 - 3 BauGB gegenüber der Gemeinde nicht geltend gemacht worden.

Saterland, den

.....
Bürgermeister